

**Obec Dlouhá Lhota**  
**Obecní úřad Dlouhá Lhota**  
**Dlouhá Lhota 56**  
**263 01 Dobříš**

Obecní úřad Dlouhá Lhota zveřejňuje podle § 39 odst. 1 zákona č. 128/2000 Sb., o obcích (obecní zřízení), ve znění pozdějších předpisů,

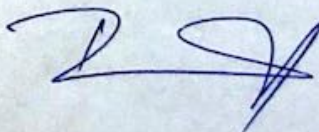
**záměr prodat část pozemku par. č. 755/1**  
ostatní plocha, ostatní komunikace

v k. ú. Dlouhá Lhota u Dobříše, který je zapsán na listu vlastnictví č. 10001 u Katastrálního úřadu pro Středočeský kraj, Katastrální pracoviště Příbram:

za podmínek:

- Kupní cena 150,- Kč za 1 m<sup>2</sup>
- Prodávající uhradí veškeré náklady spojené s převodem nemovitosti.

Ing. Vladimír Rozšafný  
starosta obce Dlouhá Lhota



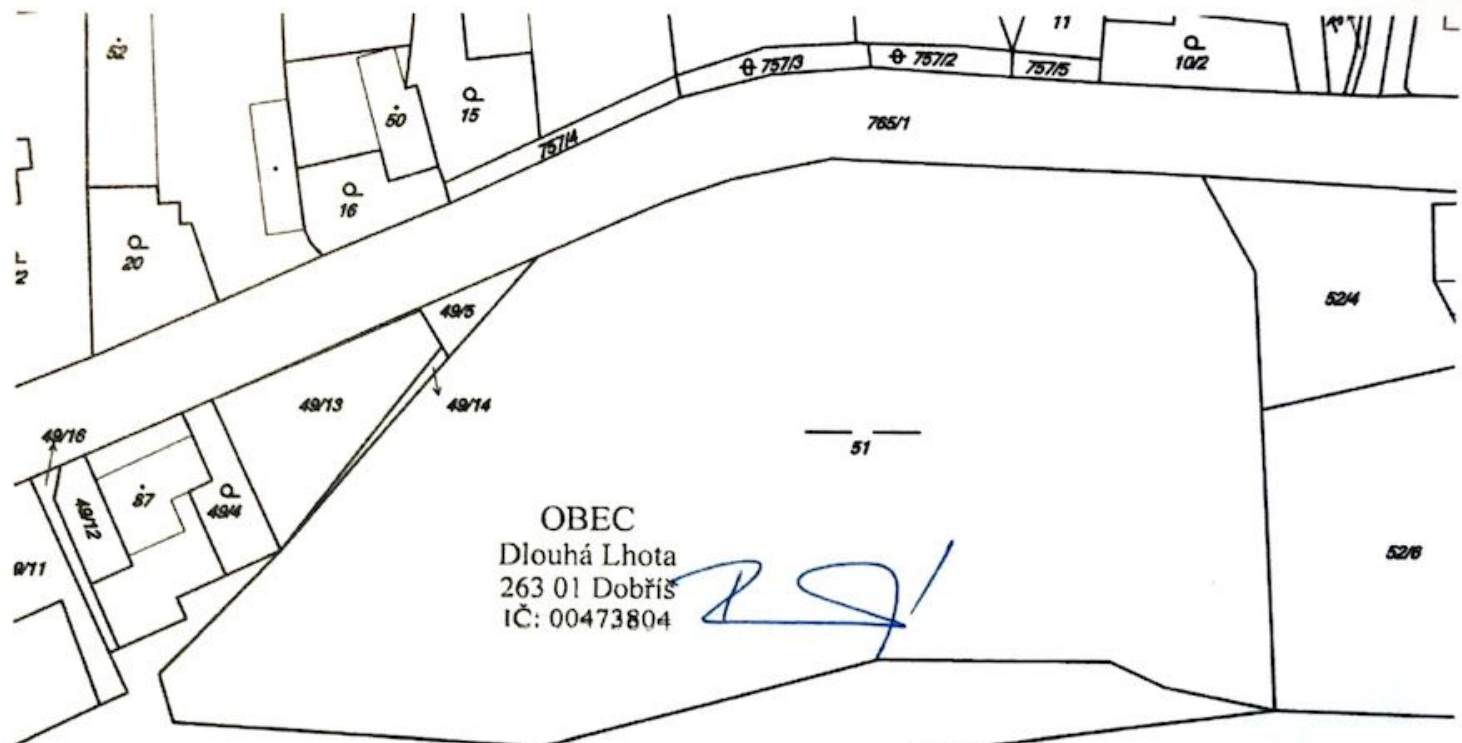
**OBEC**  
**Dlouhá Lhota**  
**263 01 Dobříš**  
**IČ: 00473804**

Příloha: kopie katastrální mapy

V Dlouhé Lhotě, dne 30.7.2018

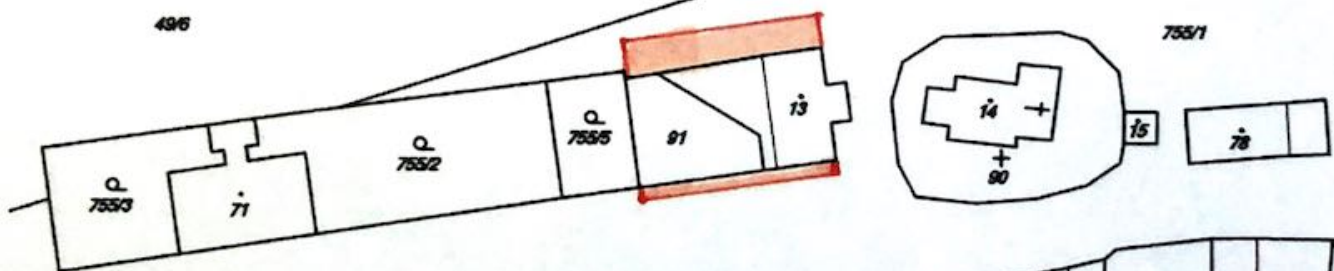
Vyvěšeno: ..... 30.7.2018 .....

Sejmuto: ..... 20.8.2018 .....

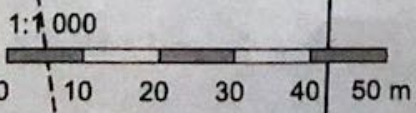
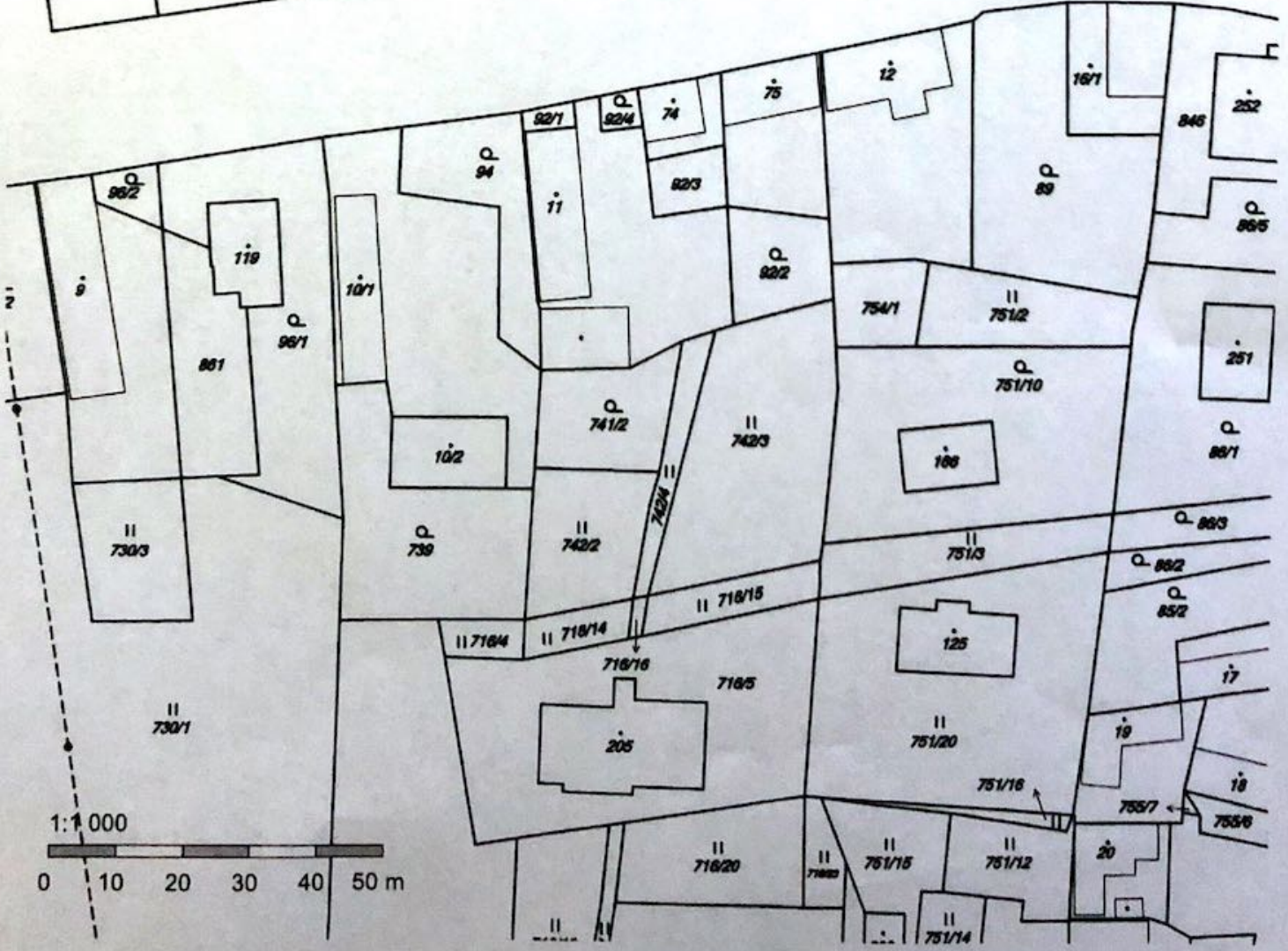


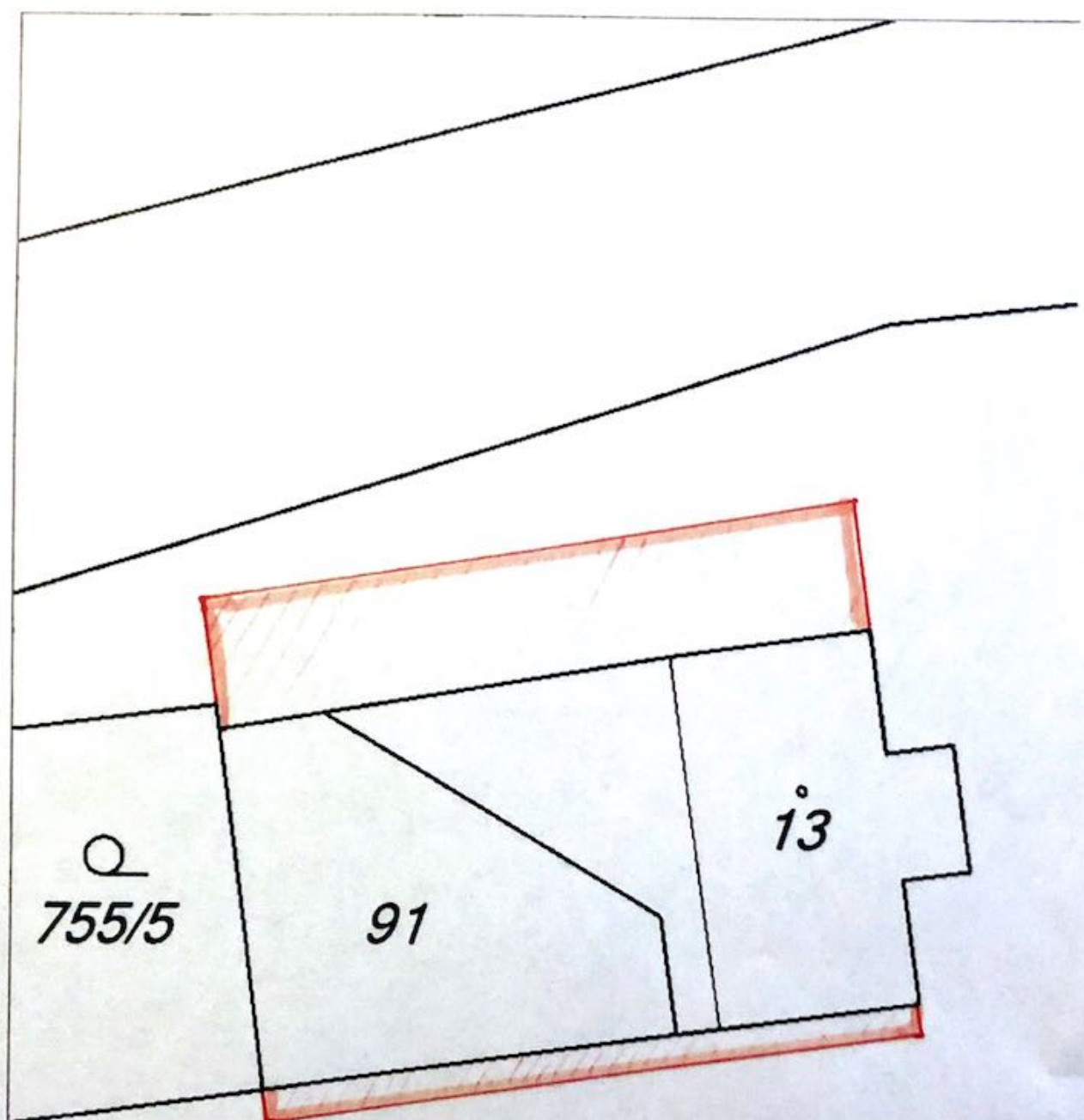
OBEC  
 Dlouhá Lhota  
 263 01 Dobříš  
 IČ: 00473804

*[Handwritten signature]*



Dlo





Q  
755/5

91

13

OBEC  
Dlouhá Lhota  
263 01 Dobříš  
IČ: 0047380-1

